

СОГЛАСОВАНО

Заместитель председателя Комитета
по образованию


А.А. Ерин

29 августа 2024 год

УТВЕРЖДАЮ

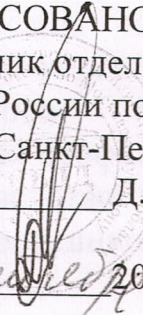
Директор СПб ГБ ПОУ
«Колледж «Звёздный»


Р.А. Пантелеенко

27 августа 2024 год

СОГЛАСОВАНО

Виза
Начальник отдела ГИБДД
УМВД России по Московскому
Района Санкт-Петербурга


Д.В. Хвостенко

10 сентября 2024 год

ПАСПОРТ

Дорожной безопасности образовательного учреждения
Санкт-Петербургского государственного бюджетного профессионального
образовательного учреждения «Колледж «Звёздный»

2024 год

Паспорт дорожной безопасности (далее - Паспорт) является информационно-справочным документом, в котором отражаются сведения о соответствии образовательной организации требованиям дорожной безопасности, и устанавливает требования, подтверждающие готовность организации обеспечивать проведение необходимых мероприятий по защите обучающихся (учащихся, воспитанников), связанных с дорожно-транспортными происшествиями.

Актуализация Паспорта (переоформление) осуществляется каждые три года с момента его утверждения. Уточнение данных осуществляется ежегодно по состоянию на 1 сентября текущего года. По окончании срока действия Паспорта, его повреждении и невозможности дальнейшего ведения оформляется новый паспорт, в который из ранее заведенного паспорта переносится информация, не утратившая значения на момент его переоформления. Ранее заведенный паспорт хранится три года, уничтожается в установленном порядке и проходит процедуру повторного согласования.

Разработчик Паспорта: заместитель директора по АХЧ Полуянова Галина Николаевна.

Общие сведения

Санкт-Петербургского государственного бюджетного профессионального образовательного учреждения «Колледж «Звёздный».

(полное наименование образовательной организации)

СПб ГБ ПОУ «Колледж «Звёздный»

(сокращенное наименование образовательной организации)

Тип образовательной организации _____

Юридический адрес: 196233, Санкт-Петербург, ул. Звёздная, дом 15 , лит. А, корпус 2

Фактический адрес: 196233, Санкт-Петербург, ул. Звёздная, дом 15 , лит. А, корпус 2

Руководители образовательной организации:

Директор Пантелеенко Римма Александровна
тел. (812) 727-51-00 , e-mail zvezdny@obr.gov.spb.ru

Заместитель директора
по учебной и инновационной работе Строгая Наталья Александровна
Тел. (812) 727-35-59, e-mail strog367@yandex.ru

Заместитель директора
по безопасности Полужанова Галина Николаевна
тел. (812) 727-97-60, e-mail zvezdny.akch@obr.gov.spb.ru

Заместитель директора
по учебно- воспитательной работе Морякова Татьяна Александровна
тел. (812)727-36-77, e-mail tanyaderbak@yandex.ru

Преподаватель ОБЖ Большакова Надежда Николаевна
e-mail nadi.bnn@yandex.ru

Специалист Комитета по образованию,
курирующий вопросы профилактики ДДТТ
Главный специалист Прокуророва Инна Анатольевна
тел. (812)576-18-91, e-mail prokurorova@kobr.gov.spb.ru

Ответственный работник за мероприятия по профилактике
детского травматизма
Заместитель директора
по учебно- воспитательной работе Морякова Татьяна Александровна
тел. (812)727-36-77, e-mail tanyaderbak@yandex.ru

Руководитель (или ответственный работник)
дорожно-эксплуатационной организации, осуществляющей содержание
улично-дорожной сети (УДС)
Диспетчерская служба комитета по благоустройству тел.314-60-13

Руководитель (или ответственный работник) дорожно-эксплуатационной
организации, осуществляющей содержание технических средств организации
дорожного движения (ТСОДД)

Диспетчерская служба тел. 576-01-91, 572-94-34

Сотрудник ГИБДД Ст. инспектор по пропаганде БДД, капитан полиции
Служба пропаганды ДД ОГИБДД УМВД Кадырова Эльза Рустемовна
России по Московскому району
Санкт-Петербурга
Тел. (812) 573-48-73, . (812) 573-48-75

Количество обучающихся (учащихся): 750 человек
Из них - начальная школа: 0
Наличие уголка по БДД: Да (третий этаж колледжа)
Наличие класса по БДД: Нет
Наличие автогородка (площадки) по БДД: Нет
Наличие автобуса в образовательной организации :Нет

Время занятий в образовательной организации:

1-ая смена: 9 час. 00мин. - 16 час.40 мин. (период)

внеклассные занятия: 16 час.50 мин. – 21 час. 00 мин. (период)

Телефоны оперативных служб:

1.Администрация Московского района Санкт-Петербурга (Адрес 192019, Санкт-Петербург, Московский проспект, дом 129) gov.spb.ru. Дежурная служба 388-36-55

2. ГУЖА Московского района Санкт-Петербург информационно-диспетчерская служба телефон 388-13-60.

3.ЗАО «ПО «РОСавтодор» Диспетчерская служба телефон 89219271775, www.dsto-spb.ru

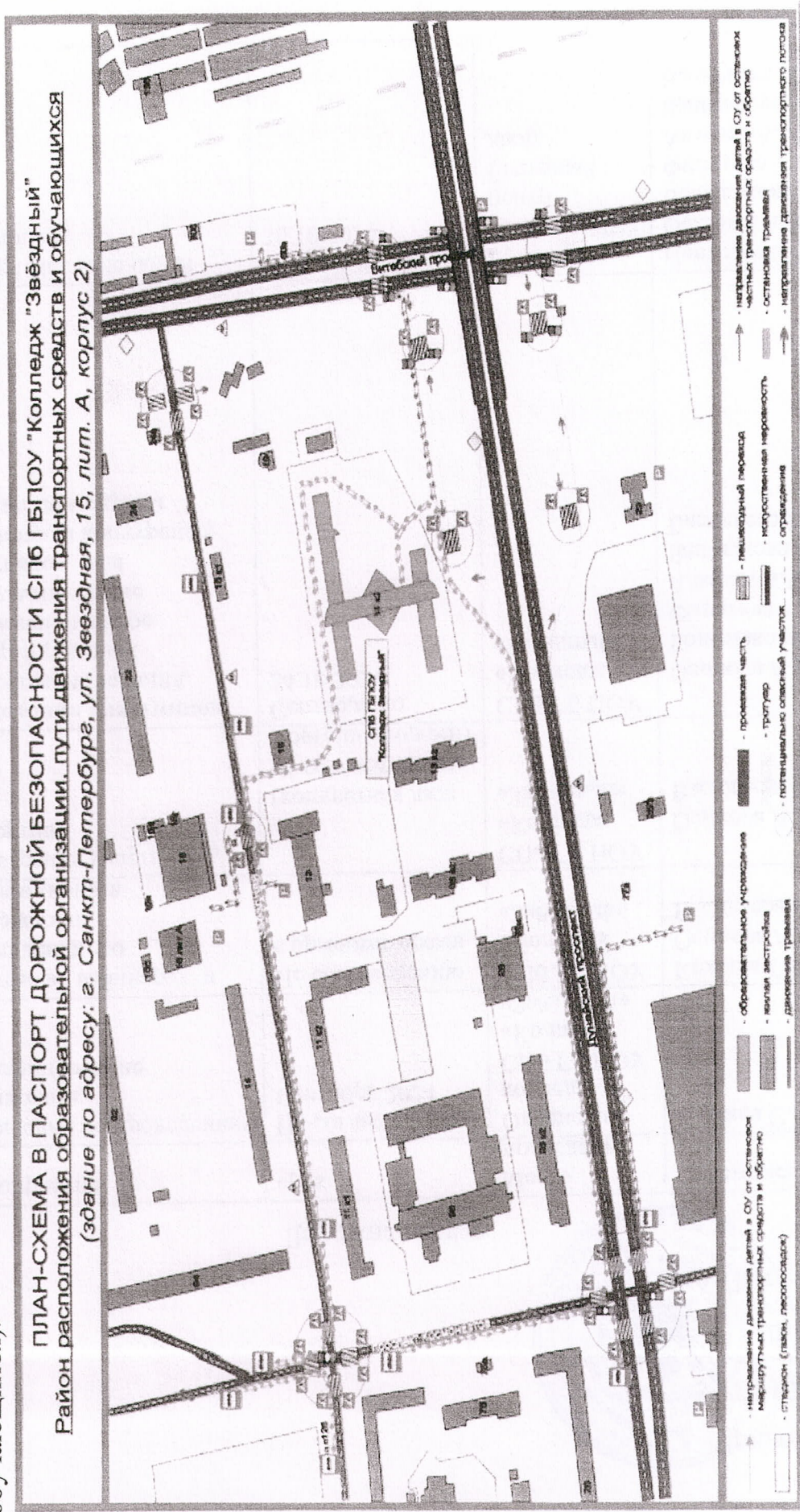
Содержание

Паспорта дорожной безопасности

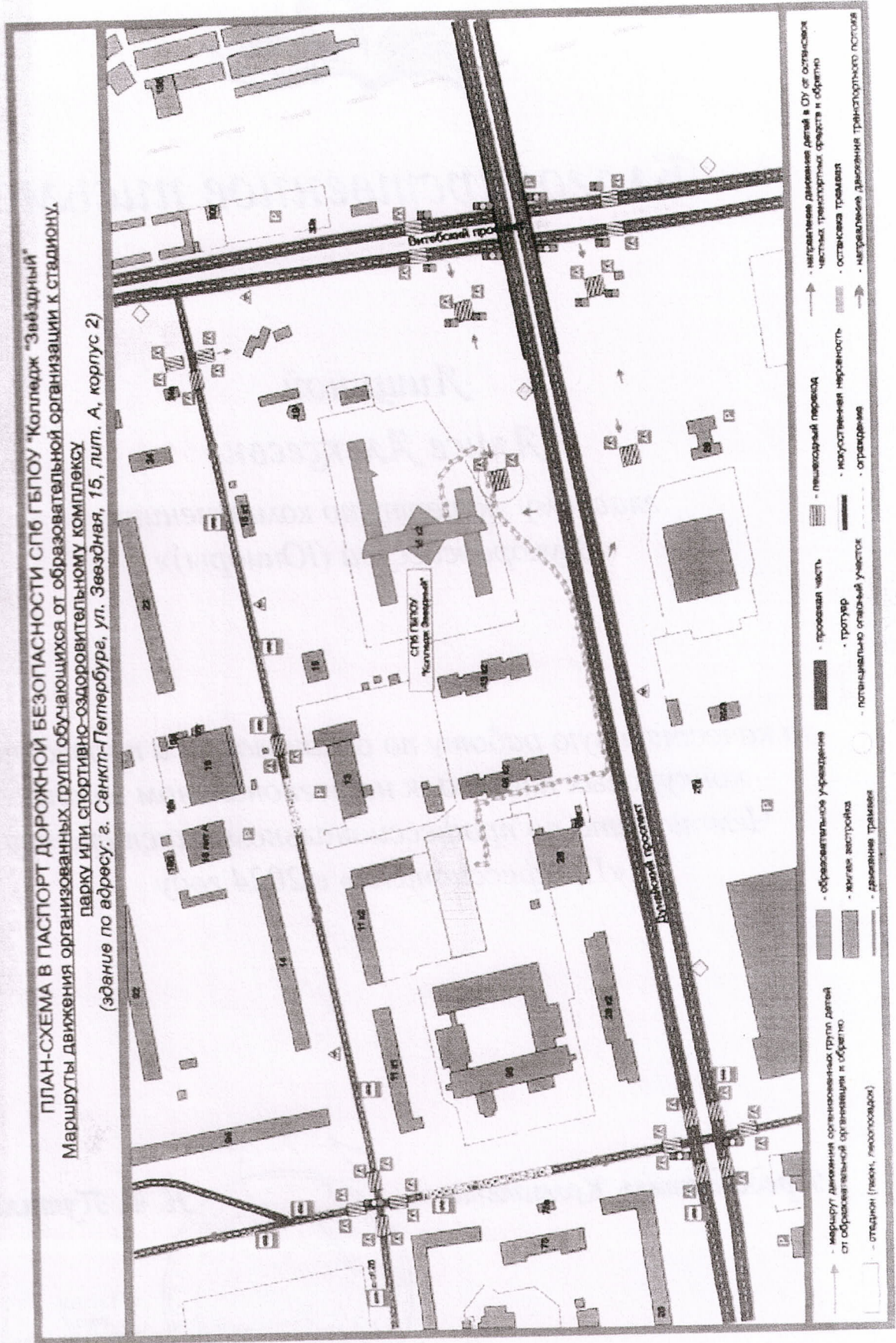
1. План-схемы образовательной организации:

1.1. Район расположения образовательной организации, пути движения транспортных средств и детей (обучающихся).

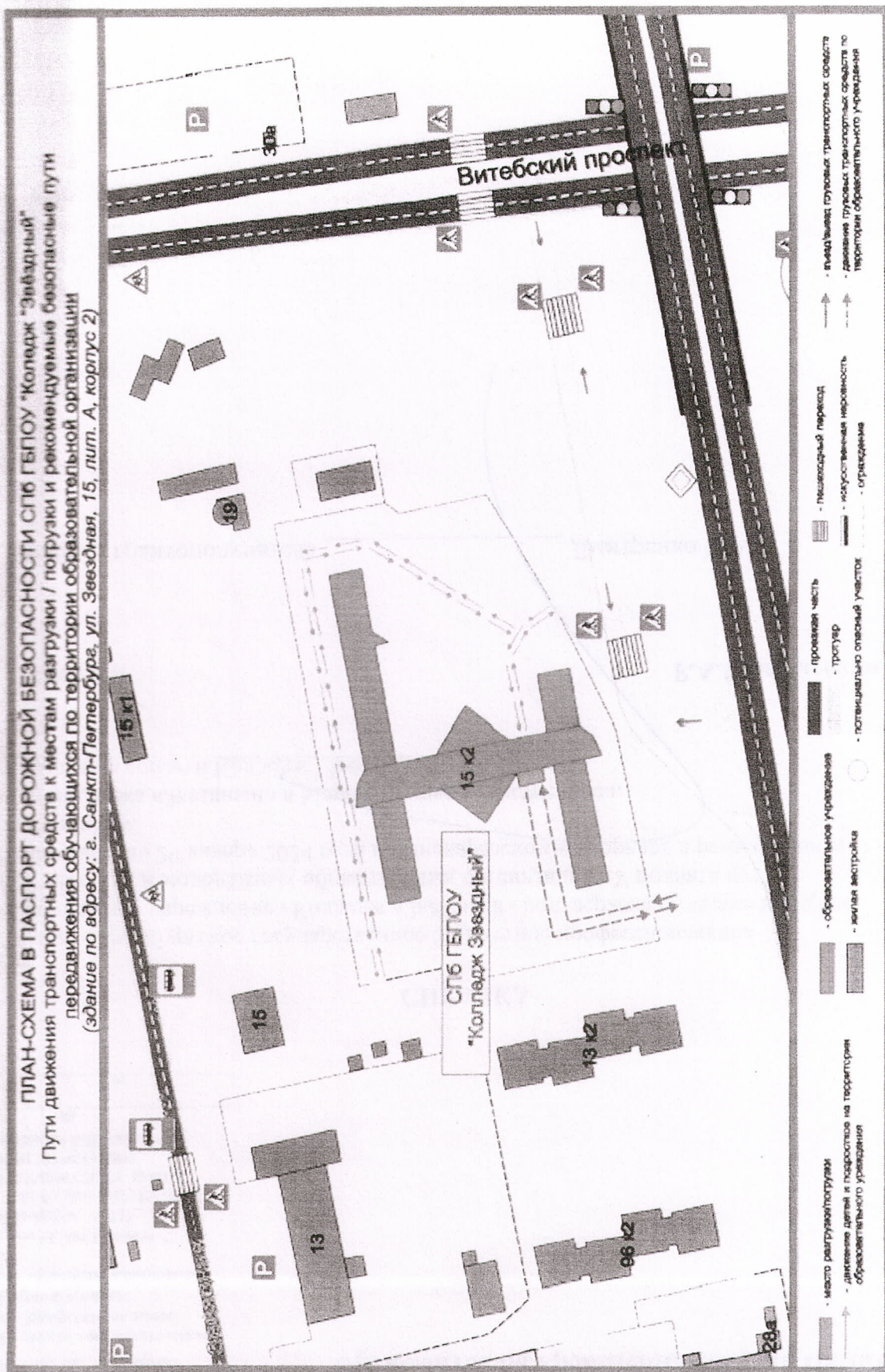
ПЛАН-СХЕМА В ПАСПОРТ ДОРОЖНОЙ БЕЗОПАСНОСТИ СПб ГБПОУ "Колледж "Звёздный"
Район расположения образовательной организации, пути движения транспортных средств и обучающихся
(здание по адресу: г. Санкт-Петербург, ул. Звёздная, 15, лит. А, корпус 2)



1.3. Маршруты движения организованных групп детей от образовательной организации к стадиону, парку или спортивно-оздоровительному комплексу.



1.4. Пути движения транспортных средств к местам разгрузки/погрузки и рекомендуемые безопасные пути передвижения детей по территории образовательной организации



2. Информация об обеспечении безопасности перевозок детей специальным транспортным средством (автобусом):

2.1. Общие сведения.

3. Приложение:

3.1. План-схема пути движения транспортных средств и детей при проведении дорожных ремонтно-строительных работ вблизи образовательной организации.

3.2. Организация работы по профилактике детского дорожно-транспортного травматизма.

1. План -схемы образовательной организации

1.1. Район расположения образовательной организации, пути движения транспортных средств и обучающихся

Рекомендации к составлению план-схемы района расположения образовательной организации

1. Район расположения образовательной организации определяется группой жилых домов, зданий и улично-дорожной сетью с учетом остановок общественного транспорта (выходов из станций метро), центром которого является непосредственно образовательная организация.

2. Территория, указанная на схеме, включает:

- образовательную организацию;
- стадион вне территории образовательной организации, на котором могут проводиться занятия по физической культуре (при наличии);
- парк, в котором могут проводиться занятия с детьми на открытом воздухе (при наличии);
- спортивно-оздоровительный комплекс (при наличии);
- жилые дома, в которых проживает большая часть детей данной образовательной организации;
- автомобильные дороги и тротуары.

3. На схеме обозначены:

- расположение жилых домов, зданий и сооружений;
- сеть автомобильных дорог;
- пути движения транспортных средств;
- пути движения детей в/из образовательную организацию;
- опасные участки (места несанкционированных переходов на подходах к образовательной организации, места имевших место случаев дорожно-транспортных происшествий с участием детей-пешеходов и детей-велосипедистов);
- уличные (наземные - регулируемые/нерегулируемые) и внеуличные (надземные и подземные) пешеходные переходы;
- названия улиц и нумерация домов.

Схема необходима для общего представления о районе расположения

образовательной организации. На схеме обозначены наиболее частые пути движения детей от дома (от отдаленных остановок маршрутных транспортных средств) к образовательной организации и обратно.

При исследовании маршрутов движения детей необходимо уделить особое внимание опасным зонам, где дети пересекают проезжие части дорог не по пешеходному переходу.

1.2. Организация дорожного движения в непосредственной близости от образовательной организации с размещением соответствующих технических средств организации дорожного движения, маршруты движения детей и расположение парковочных мест

Рекомендации к составлению схемы организации дорожного движения в непосредственной близости от образовательной организации

2. Схема организации дорожного движения ограничена автомобильными дорогами, находящимися в непосредственной близости от образовательной организации.

На схеме обозначаются:

- здание образовательной организации с указанием территории, принадлежащей непосредственно образовательной организации (при наличии указать ограждение территории);
- автомобильные дороги и тротуары;
- уличные (наземные - регулируемые/нерегулируемые) и внеуличные (надземные/подземные) пешеходные переходы на подходах к образовательной организации;

- дислокация существующих дорожных знаков и дорожной разметки;
- другие технические средства организации дорожного движения;
- направление движения транспортных средств по проезжей части;
- направление безопасного маршрута движения детей.

На схеме указываются расположение остановок маршрутных транспортных средств и безопасные маршруты движения детей от остановочного пункта к образовательной организации и обратно.

При наличии стоянки (парковочных мест) около образовательной организации указывается место расположения и безопасные маршруты движения детей от парковочных мест к образовательной организации и обратно.

К схеме (в случае необходимости) должен быть приложен план мероприятий по приведению существующей организации дорожного движения к организации дорожного движения, соответствующей нормативным техническим документам, действующим в области дорожного движения, по окончании реализации которого готовится новая схема.

1.3. Маршруты движения организованных групп обучающихся от образовательной организации к стадиону парку или

спортивно-оздоровительному комплексу

Рекомендации к составлению схемы маршрутов движения организованных групп детей от образовательной организации к стадиону, парку или спортивно-оздоровительному комплексу

На схеме района расположения образовательной организации указываются безопасные маршруты движения детей от образовательной организации к стадиону, парку или спортивно-оздоровительному комплексу и обратно.

Эти схемы должны использоваться преподавательским составом при организации движения групп детей к местам проведения занятий вне территории образовательной организации.

1.4. Пути движения транспортных средств к местам разгрузки/погрузки и рекомендуемые безопасные пути передвижения детей по территории образовательной организации

Рекомендации к составлению схемы пути движения транспортных средств к местам разгрузки/погрузки и рекомендуемые безопасные пути передвижения детей по территории образовательной организации

На схеме указывается примерная траектория движения транспортных средств на территории образовательной организации, в том числе места погрузки/разгрузки, а также безопасный маршрут движения детей во время погрузочно-разгрузочных работ.

В целях обеспечения безопасного движения детей по территории образовательной организации необходимо исключить пересечения путей движения детей и путей движения транспортных средств.

2. Информация об обеспечении безопасности перевозок обучающихся специальным транспортным средством (автобусом).

В учреждении автобусов или другого вида автотранспорта не имеется.

3.2. Организация работы по профилактике детского дорожно-транспортного травматизма

В воспитательном процессе образовательной организации немалое место уделяется теме безопасности, которая включает в себя задачу по передаче детям знаний о правилах безопасности дорожного движения в качестве пешехода и пассажира транспортного средства.

Очень большую работу проводят работники ГИБДД по профилактике детского дорожно-транспортного травматизма. Совместно с работниками образовательной организации проводятся мероприятия с обучающимися по Правилам дорожного движения.

Для достижения поставленной задачи главная роль отводится педагогам и родителям. Так, взрослые должны знать:

- Правила дорожного движения, относящиеся к движению пешеходов, велосипедистов, перевозке пассажиров;
- основные дорожные знаки, касающиеся участников дорожного движения;
- сигналы светофора;
- требования безопасности при перевозке групп детей автобусами, при движении колонной.

Одновременно необходимо знать и возможные формы обучения детей дошкольного возраста с учетом их психофизиологических особенностей. Взрослые должны помнить, что обучение Правилам дорожного движения должно быть:

- постоянным (лучше частые короткие занятия с ребенком, чем продолжительные, но редкие);
- конкретным (необходимо сосредоточить внимание ребенка на действиях в условиях реального движения);
- направленным на привитие безопасных способов поведения на дороге, а не только запоминание Правил дорожного движения;
- применимым к ближайшему окружению.

Одним из самых надежных способов формирования у обучающихся (учащихся) безопасного поведения на дорогах является наблюдение дорожных ситуаций непосредственно на целевых прогулках, то есть получение доступной объективной информации от взрослого (как педагога, так и родителей).

В образовательной организации в целях пропаганды безопасности дорожного движения и профилактики детского дорожно-транспортного травматизма оформлены информационные "Уголки безопасности".

Таким образом, в ходе целенаправленной и систематической работы взрослых у обучающихся (учащихся) своевременно сформируются представления о безопасном поведении на дороге и регулярная забота о своей безопасности.

Дірошлюровано,
пренумеровано
і скреплено печатю

_____ листа(ов)

Директор Колледжа «Звездный»

Р.А. Пантелеенко

